



Le bois du Plan

Fiche pratique

Situation: départ d'Espinasses. Prendre la D900b sur 2,5 km direction Remollon-Tallard, puis la route D951 à gauche direction Bréziers- Turriers, Rochebrune sur 700m. Prendre à droite après le pont direction Rochebrune, et traverser ce village direction le camping.

P **Parking** Le parking se trouve à la sortie du village sur la gauche, juste avant le pont.

 **Balissage:** Rouge et bleu , puis jaune.

Fiche technique:

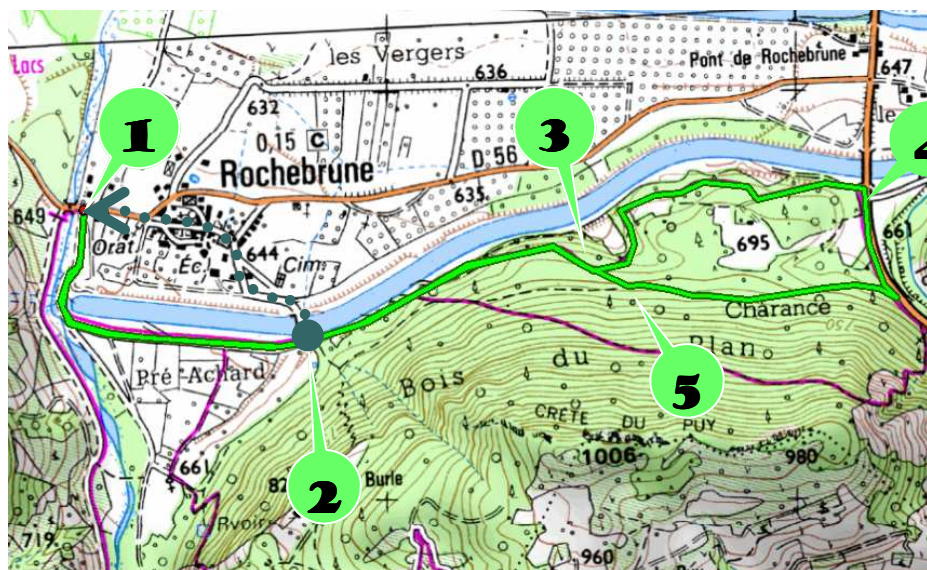


Dénivelé cumulé:
142 m
Distance réelle: 5,1 km
Durée: 2h00
Difficulté: verte



Conseils

Balade familiale avec peu de difficulté,
Piste forestière large,
Très agréable partie ombragée sous la forêt de hêtres.



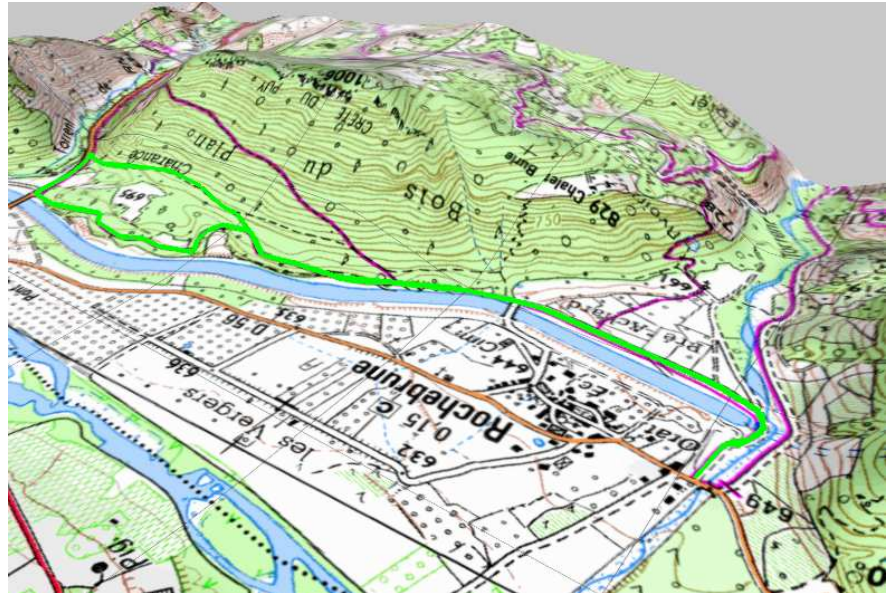
Le long du canal,

1. Prendre la piste direction « le puy » en longeant le torrent « la Clapouse » sur 250m, puis prendre sur votre gauche la piste qui longe le canal de la Durance (rive sud). Laisser sur votre droite la piste qui se dirige vers les vergers pour remonter vers le bois.
2. Laisser la route sur votre gauche qui traverse le canal pour continuer la piste qui pénètre dans la forêt.
3. 800m plus loin, laisser la piste qui monte sur votre droite (signalée par une double croix rouge et bleue) pour prendre tout droit et suivre la piste qui descend.
4. Le sentier aboutit sur la route D951 qu'il faut emprunter durant 300m avant de retrouver sur votre droite l'entrée de la piste balisée en jaune.
5. Après 700m, prendre à l'intersection sur la piste de droite qui vous redescendra sur le chemin initial.

Possibilité de revenir par le village en traversant le canal au point 2 et suivre la rue principale. 



Le bois du Plan




**Office de Tourisme de la
Communauté de Communes
du Pays de Serre-Ponçon**

Pavillon du Tourisme
05190 ROUSSET

Tel : 04.92.54.41.18 - Fax :
04.92.54.44.82

Email :
[info\[at\]ot-serreponcon.com](mailto:info[at]ot-serreponcon.com)



Rochebrune et son bois,

Cette commune est avec celle de Bréziers une des deux communes du secteur située rive gauche de la Durance. Le village de Rochebrune, est au milieu des vergers, entre les eaux de la Durance et celles de son canal, un canal qui disparaît dans la montagne à la sortie du village et qui réapparaît en amont du lac de la Saulce.

L'église paroissiale de Rochebrune, sous le vocable de saint Julien, paraît du XVII^{ème} siècle.

Le Bois du Plan est une forêt communale essentiellement constituée de hêtres qui bénéficie de la fraîcheur du canal s'écoulant à ses pieds. C'est aussi un endroit réputé autour du 15 mai pour son muguet qui parfume agréablement la balade.

En automne, les amateurs de champignons trouvent aussi leur bonheur: ils portent les doux noms de: Pieds de Mouton, Trompettes des morts, sanguins.

Encore faut-il connaître les coins bien sûr et surtout pratiquer une cueillette raisonnée.